



**PAU DOS FERROS  
PREFEITURA**

A CIDADE E O POVO EM PRIMEIRO LUGAR

**LEI MUNICIPAL Nº 1.691/2019**

**AUTORIZA O PODER EXECUTIVO MUNICIPAL DOAR TERRENOS A PARÓQUIA DE PAU DOS FERROS/RN (PATRIMÔNIO DE NOSSA SENHORA DA CONCEIÇÃO), E DÁ OUTRAS PROVIDÊNCIAS.**

**O PREFEITO MUNICIPAL DE PAU DOS FERROS, ESTADO DO RIO GRANDE DO NORTE**, no uso de suas atribuições que lhe são conferidas pela Lei Orgânica do Município de Pau dos Ferros/RN, faz saber que a Câmara Municipal de Vereadores aprovou e eu sanciono a seguinte Lei:

**Art. 1º**- Fica o Poder Executivo Municipal autorizado a efetivar doação de terrenos para Paróquia de Pau dos Ferros (Patrimônio de Nossa Senhora da Conceição), CNPJ 08.264.111/0024-03, para fins assistenciais, com as seguintes descrições:

- Um terreno urbano situado na Rua Projetada H, bairro Nova Pau dos Ferros, nesta cidade, medindo uma área total de 1.000,00m<sup>2</sup>, perímetro 140,00m, com a seguinte descrição perimétrica, conforme segue: Inicia-se a descrição deste perímetro no ponto P01, de coordenadas N 9.327.420,78m e E 587.387,58m; deste segue confrontando com a Rua Projetada "H", com azimute de 97°03'36,51" por uma distância de 20,00m, até o ponto P02, de coordenadas N 9.327.418,32m e E 587.407,43m; deste segue confrontando com Lotes do loteamento nova Pau dos Ferros, com azimute de 187°03'36,51" por uma distância de 50,00m, até o ponto P03, de coordenadas N 9.327.368,70m e E 587.401,28m; deste segue confrontando com a Rua Projetada "G", com azimute de 277°03'36,51" por uma distância de 20,00m, até o ponto P04, de coordenadas N 9.327.371,16m e E 587.381,43m; deste segue confrontando com Lotes do loteamento nova Pau dos Ferros, com azimute de 7°03'36,51" por uma distância de 50,00m, até o ponto P01, onde teve início essa descrição, pertencente ao Município de Pau dos Ferros/RN, com registro no 1º Cartório (Registro de Imóveis), na Matrícula nº. 5.499.

- Um terreno urbano situado na Rua José Agostinho Simão, Bairro Zeca Pedro, nesta cidade, medindo uma área total de 1.000,00m<sup>2</sup>, perímetro 130,00m, com a seguinte descrição perimétrica, conforme segue: Inicia-se a descrição deste perímetro no ponto P01, de coordenadas N 9.322.068,06m e E 587.597,39m; deste segue confrontando com a Rua José Agostinho Simão, com azimute de 150°28'33,91" por uma distância de 25,00m, até o ponto P02, de coordenadas N 9.322.046,31m e E 587.609,71m; deste segue



## PAU DOS FERROS PREFEITURA

A CIDADE E O POVO EM PRIMEIRO LUGAR

confrontando com a Rua Toinho Joca, com azimute de  $240^{\circ}28'33,91''$  por uma distância de 40,00m, até o ponto P03, de coordenadas N 9.322.026,60m e E 587.574,90m; deste segue confrontando com a Rua José Eloi Filho, com azimute de  $330^{\circ}28'33,91''$  por uma distância de 25,00m, até o ponto P04, de coordenadas N 9.322.048,35m e E 587.562,58m; deste segue confrontando com a Área verde do Loteamento Jardim São Paulo, com azimute de  $60^{\circ}28'33,91''$  por uma distância de 40,00m, até o ponto P01, onde teve início essa descrição, pertencente ao Município de Pau dos Ferros/RN, com registro no 1º Cartório (Registro de Imóveis), na Matrícula nº. 5.500.

**Art. 2º** - Fica estabelecido que as despesas com qualquer construção correrão por conta da Paróquia de Pau dos Ferros (CNPJ 08.264.111/0024-03).

**Art. 3º** - Esta Lei entrará em vigor na data de sua publicação, revogadas as disposições em contrário.

Sala de despachos da Prefeitura Municipal de Pau dos Ferros, Estado do Rio Grande do Norte, em 01 de outubro de 2019.

**LEONARDO NUNES RÊGO**

*Prefeito Municipal*

**MATRÍCULA Nº: 5.500**

**Livro:**

**IMÓVEL:**

Um terreno urbano, desmembrado de maior porção, situado na Rua José Agostinho Simão, Bairro Zeca Pedro, nesta cidade, medindo uma área total de 1.000,00m<sup>2</sup>, perímetro 130,00m, com a seguinte descrição perimétrica, conforme segue: inicia-se a descrição deste perímetro no ponto P01, de coordenadas N 9.327.068,06m e E 587.597,39m; deste segue confrontando com a Rua José Agostinho Simão, com azimute de 150°28'33,91" por uma distância de 25,00m, até o ponto P02, de coordenadas N 9.322.046,31m e E 587.609,71m; deste segue confrontando com a Rua Toinho Joca, com azimute de 240°28'33,91" por uma distância de 40,00m, até o ponto P03, de coordenadas N 9.322.026,60m e E 587.574,90m; deste segue confrontando com a Rua José Eloi Filho, com azimute de 330°28'33,91" por uma distância de 25,00m, até o ponto P04, de coordenadas N 9.322.048,35m e E 587.562,58m; deste segue confrontando com a Área Verde do Loteamento Jardim São Paulo, com azimute de 60°28'33,91" por uma distância de 40,00m, até o ponto P01, onde teve início essa descrição. SEM CUSTAS, na forma da Lei; dou fé.

**PROPRIETÁRIO(S):**

**Nome:** MUNICIPIO DE PAU DOS FERROS/RN

**CPF/CNPJ:** 08148421000176

**Endereço:** AVENIDA GETÚLIO VARGAS, 1323

**Bairro:** CENTRO

**Cidade/UF:** PAU DOS FERROS/RN

**RG:**

**Emissor:**


**Profissão:**

**Estado Civil:**

**REGISTRO ANTERIOR:**

Matrícula n. 5.027, deste Registro; dou fé.

O referido é verdade e dou fé.  
Pau dos Ferros/RN, 27 de agosto de 2019

  
\_\_\_\_\_  
*José Fabiano Jales de Lira*

**Oficial Reg. de Imóveis**

*Benedita Evilásia C. Umbelino*

Tabellã Substituta  
CPF 056.868.674-88


**AVERBAÇÕES/REGISTROS:**

**AV-1 - 5.500**

**Data:** 27/08/2019

Pela presente, fica consignado que o imóvel desta matrícula resultou do desmembramento do imóvel indicado no "Registro Anterior", sendo para tanto, apresentada a seguinte documentação: I - ART do CREA/RN, n. RN20190284939, assinada pelo engenheiro civil Adeilton Alves da Cunha (CPF n. 897.535.264-15), registrada em 26/08/2019; II - Memorial Descritivo do Imóvel, datado de 09/07/2019 e III - croqui do imóvel desmembrado, pelo que foi aberta a presente matrícula; dou fé. SEM CUSTAS NA FORMA DA LEI.


O referido é verdade e dou fé.  
Pau dos Ferros/RN, 27 de agosto de 2019

  
\_\_\_\_\_  
*José Fabiano Jales de Lira*

**Oficial Reg. de Imóveis**

*Benedita Evilásia C. Umbelino*

Tabellã Substituta  
CPF 056.868.674-88



**MATRÍCULA Nº: 5.499**

**Livro:**

**IMÓVEL:**

Um terreno urbano, desmembrado de maior porção, situado na Rua Projetada H, Bairro Nova Pau dos Ferros, nesta cidade, medindo uma área total de 1.000,00m<sup>2</sup>, perímetro 140,00m, com a seguinte descrição perimétrica, conforme segue: inicia-se a descrição deste perímetro no ponto P01, de coordenadas N 9.327.420,78m e E 587.387,58m; deste segue confrontando com a Rua Projetada "H", com azimute de 97°03'36,51" por uma distância de 20,00m, até o ponto P02, de coordenadas N 9.327.418,32m e E 587.407,43m; deste segue confrontando com Lotes do Loteamento Nova Pau dos Ferros, com azimute de 187°03'36,51" por uma distância de 50,00m, até o ponto P03, de coordenadas N 9.327.368,70m e E 587.401,28m; deste segue confrontando com a Rua Projetada "G", com azimute de 277°03'36,51" por uma distância de 20,00m, até o ponto P04, de coordenadas N 9.327.371,16m e E 587.381,43m; deste segue confrontando com Lotes do loteamento Nova Pau dos Ferros, com azimute de 7°03'36,51" por uma distância de 50,00m, até o ponto P01, onde teve início essa descrição. SEM CUSTAS, na forma da Lei; dou fé.

**PROPRIETÁRIO(S):**

**Nome:** MUNICIPIO DE PAU DOS FERROS/RN

**CPF/CNPJ:** 08148421000176

**Endereço:** AVENIDA GETÚLIO VARGAS, 1323

**Bairro:** CENTRO

**Cidade/UF:** PAU DOS FERROS/RN

**RG:**

**Emissor:**

**Profissão:**


**Estado Civil:**

**REGISTRO ANTERIOR:**

Matrícula n. 4.568, deste Registro; dou fé.

O referido é verdade e dou fé.

Pau dos Ferros/RN, 27 de agosto de 2019

  
\_\_\_\_\_  
*José Fabiano Jales de Lira*

Oficial Reg. de Imóveis

**AVERBAÇÕES/REGISTROS:**

*Senedita Evilásia C. Umbelino*  
Tabelião Substituta  
CPF 056.868.674-88


**AV-1 - 5.499**

**Data:** 27/08/2019

Pela presente, fica consignado que o imóvel desta matrícula resultou do desmembramento do imóvel indicado no "Registro Anterior", sendo para tanto, apresentada a seguinte documentação: I - ART do CREA/RN, n. RN20190285085, assinada pelo engenheiro civil Adeilton Alves da Cunha (CPF n. 897.535.264-15), registrada em 26/08/2019; II - Memorial Descritivo do Imóvel, datado de 09/07/2019 e III - croqui do imóvel desmembrado, pelo que foi aberta a presente matrícula; dou fé. SEM CUSTAS NA FORMA DA LEI.

O referido é verdade e dou fé.

Pau dos Ferros/RN, 27 de agosto de 2019

  
\_\_\_\_\_  
*José Fabiano Jales de Lira*

Oficial Reg. de Imóveis

*Senedita Evilásia C. Umbelino*  
Tabelião Substituta  
CPF 056.868.674-88

