



PODER LEGISLATIVO
CÂMARA MUNICIPAL DE PAU DOS FERROS
PALÁCIO VER. FRANCISCO LOPES TORQUATO

PROJETO DE LEI Nº 2287/2025

Ao Excelentíssimo Senhor
Jaime de Carvalho Costa Neto
Presidente da Câmara Municipal de Pau dos Ferros


Ementa: Denomina Rua Maria Niete Lopes Almeida, no loteamento Vista do Açude, bairro Riacho do Meio, Município de Pau dos Ferros/RN, especifica e dá outras providências.

A Prefeita Municipal de Pau dos Ferros, Estado do Rio Grande do Norte, faz saber que a Câmara de Vereadores de Pau dos Ferros, decreta e Ela sanciona a seguinte Lei:

Art. 1º - Fica denominada de Rua Maria Niete Lopes Almeida, no município de Pau dos Ferros/RN, com a Rua Joel Praxedes ao norte, sul com as vazantes do açude 25 de março, leste terrenos do loteamento e oeste com a casa d Assis Capote.

Art.2º - Esta Lei entrará em vigor na data de sua publicação.

Sala das Sessões da Câmara Municipal de Pau dos Ferros, RN, 08 de abril de 2025.


Karigina Maia
Vereadora

| | |
|---|------------------------------------|
| CÂMARA MUNICIPAL DE PAU DOS FERROS | |
| 1ª SESSÃO LEGISLATIVA DA 20ª LEGISLATURA | |
| ____ SESSÃO ORDINÁRIA | |
| APROVADO <input type="checkbox"/> | REPROVADO <input type="checkbox"/> |
| PAU DOS FERROS – RN ____/____/____ | |
| _____ JAIME DE CARVALHO COSTA NETO Presidente | |

| |
|---|
| CÂMARA MUNICIPAL DE PAU DOS FERROS |
| RECEBIDO EM: <u>09 / 04 / 2025</u> |
| HORA: <u>10:23</u> |
|  Gerência Legislativa |

BIOGRAFIA MARIA NIETE LOPES ALMEIDA

Maria Niete Lopes Almeida nasceu em 22 de novembro de 1948, no Sítio Riacho do Meio, município de Pau dos Ferros, Rio Grande do Norte. Filha de Honor Lopes Chaves e Carolina Eucina de Queiroz, desde cedo demonstrou valores como simplicidade, dedicação e generosidade, marcas que viriam a caracterizar sua trajetória de vida. Casou-se com o senhor Luiz Gonçalves de Almeida, conhecido carinhosamente como Luizão, com quem constituiu uma sólida união familiar. Dessa união nasceram cinco filhos: Kennedy Luiz Gonçalves de Almeida, Kalogênia Niedja Lopes Almeida, Caio Luiz Lopes Almeida, Luzia Cristina Lopes Almeida e Cristiano Luiz Lopes Almeida (in memoriam).

Maria Niete desempenhou, com equilíbrio e determinação, o papel de mãe, esposa e trabalhadora. Atuou como comerciante, sempre conciliando suas atividades profissionais com os cuidados ao lar. Embora não fosse considerada vaidosa, era uma mulher extremamente organizada, conhecida por sua habilidade na cozinha e por seu apreço em reunir familiares e amigos, exercendo o papel de verdadeira matriarca. Seu legado de solidariedade e empatia é reconhecido por todos que a conheceram. Era conhecida por compartilhar o que tinha com quem necessitava, sempre pronta a ajudar o próximo com um coração generoso. Faleceu precocemente em 13 de abril de 1999, aos 50 anos de idade, deixando saudades eternas entre familiares e amigos. Sua memória permanece viva através do exemplo de força, determinação e amor incondicional que dedicou à sua família.

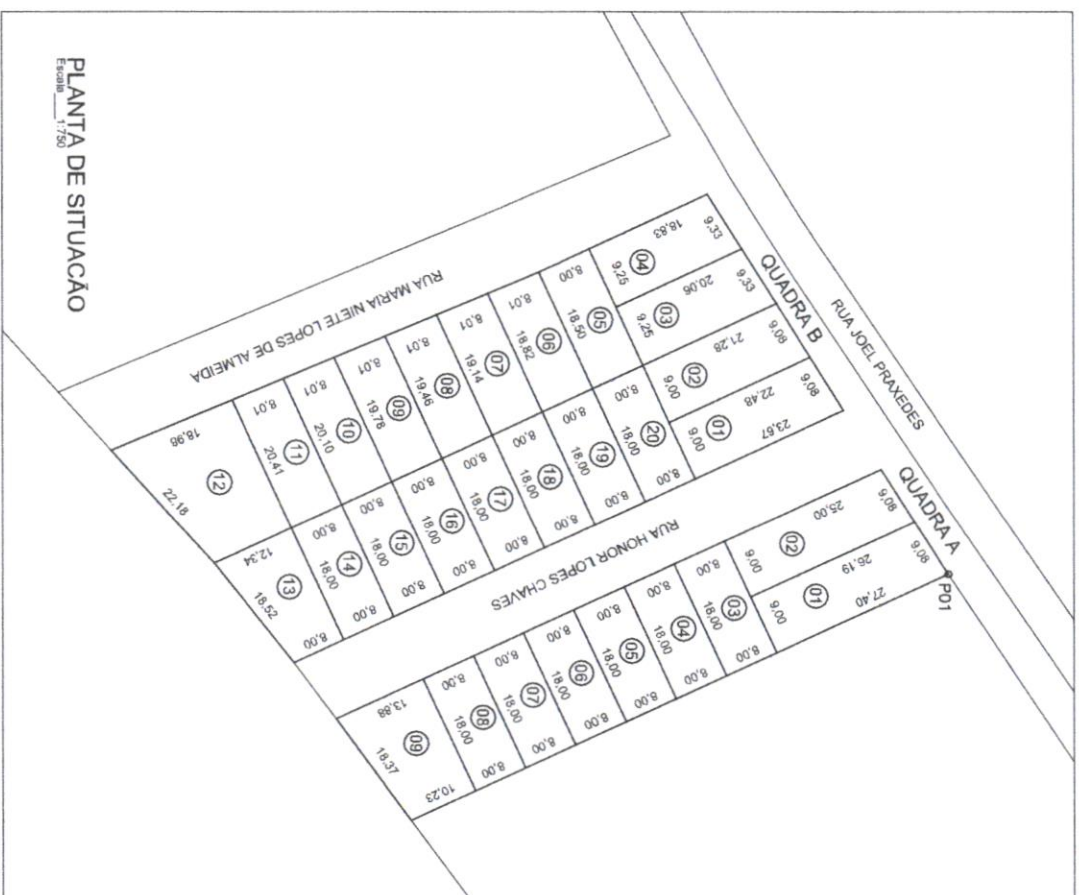

Seu falecimento representou uma grande perda, mas sua história continua sendo motivo de orgulho e inspiração para as futuras gerações. Em reconhecimento à sua contribuição social e ao exemplo de vida que deixou, esta homenagem propõe o nome de Maria Niete Lopes Almeida para denominar logradouro público, perpetuando sua memória no seio da comunidade.

An aerial photograph showing a residential neighborhood with numerous houses and streets. Two specific lots are highlighted with yellow rectangular boxes and diagonal hatching. The lot in the upper right quadrant is labeled "Lot 1" in yellow text. The lot in the lower left quadrant is labeled "Lot 2" in yellow text. The surrounding area includes various types of vegetation, roads, and other buildings.

| QUADRA A | | |
|----------|-----------|---------------|
| LOTE | ÁREA (m²) | PERÍMETRO (m) |
| 01 | 241,13 | 71,67 |
| 02 | 230,38 | 69,27 |
| 03 | 144,00 | 52,00 |
| 04 | 144,00 | 52,00 |
| 05 | 144,00 | 52,00 |
| 06 | 144,00 | 52,00 |
| 07 | 144,00 | 52,00 |
| 08 | 144,00 | 52,00 |
| 09 | 217,01 | 60,48 |

| QUADRA B | | |
|----------|-----------|---------------|
| LOTE | AREA (m²) | PERÍMETRO (m) |
| 01 | 207,68 | 64,73 |
| 02 | 196,92 | 61,84 |
| 03 | 191,19 | 59,92 |
| 04 | 179,83 | 57,47 |
| 05 | 148,00 | 53,00 |
| 06 | 149,28 | 53,33 |
| 07 | 151,83 | 53,97 |
| 08 | 154,38 | 54,61 |
| 09 | 156,93 | 55,25 |
| 10 | 159,49 | 55,89 |
| 11 | 162,04 | 56,52 |
| 12 | 324,25 | 73,91 |
| 13 | 183,07 | 56,86 |
| 14 | 144,00 | 52,00 |
| 15 | 144,00 | 52,00 |
| 16 | 144,00 | 52,00 |
| 17 | 144,00 | 52,00 |
| 18 | 144,00 | 52,00 |
| 19 | 144,00 | 52,00 |
| 20 | 144,00 | 52,00 |

SISTEMA DE COORDENADAS PLANAS UTM



| | |
|--|-----------------------------|
| REGISTRARDELE, TECNICO: _____ | PARCERIA _____ |
| CLAUDIO FIDIAS BARBOSA FREITAS CREA: 0801454545 | 01 / 01 |
| PROJETO DE: _____ | QUANTIDADE DE FOLHAS _____ |
| CHARLES ARISTÓTELES DE FREITAS LOPES | 29 UNIDADES |
| LOCAL: _____ | ÁREA TOTAL DO PROJETO _____ |
| RUA JOEL PRAXEDES, BAIRRO RIACHO DO MEIO, PAU DOS FERROS - RN | 4.925,41 m² |
| PROJETO DE LOTEAMENTO URBANO | DATA _____ |
| RECEPÇÃO REALIZADA POR _____ | 26/03/2025 |
| LEVANTAMENTO REALIZADO ATRAVÉS DE RECEPTOR GNSS/RTK (GPS GEODÉSICO) | |